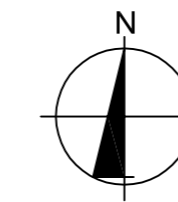
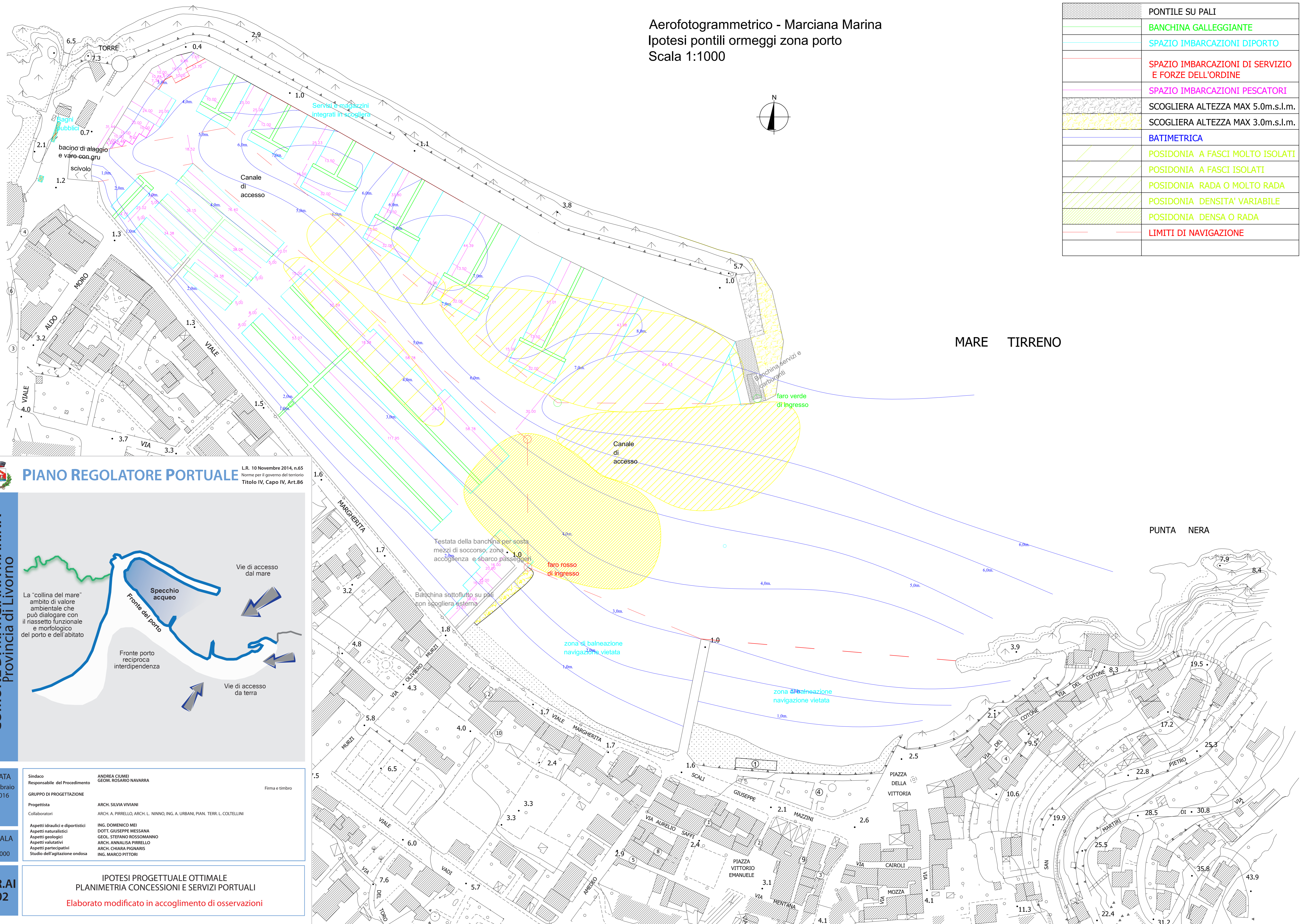


Aerofotogrammetrico - Marciana Marina
Ipotesi pontili ormeggi zona porto
Scala 1:1000



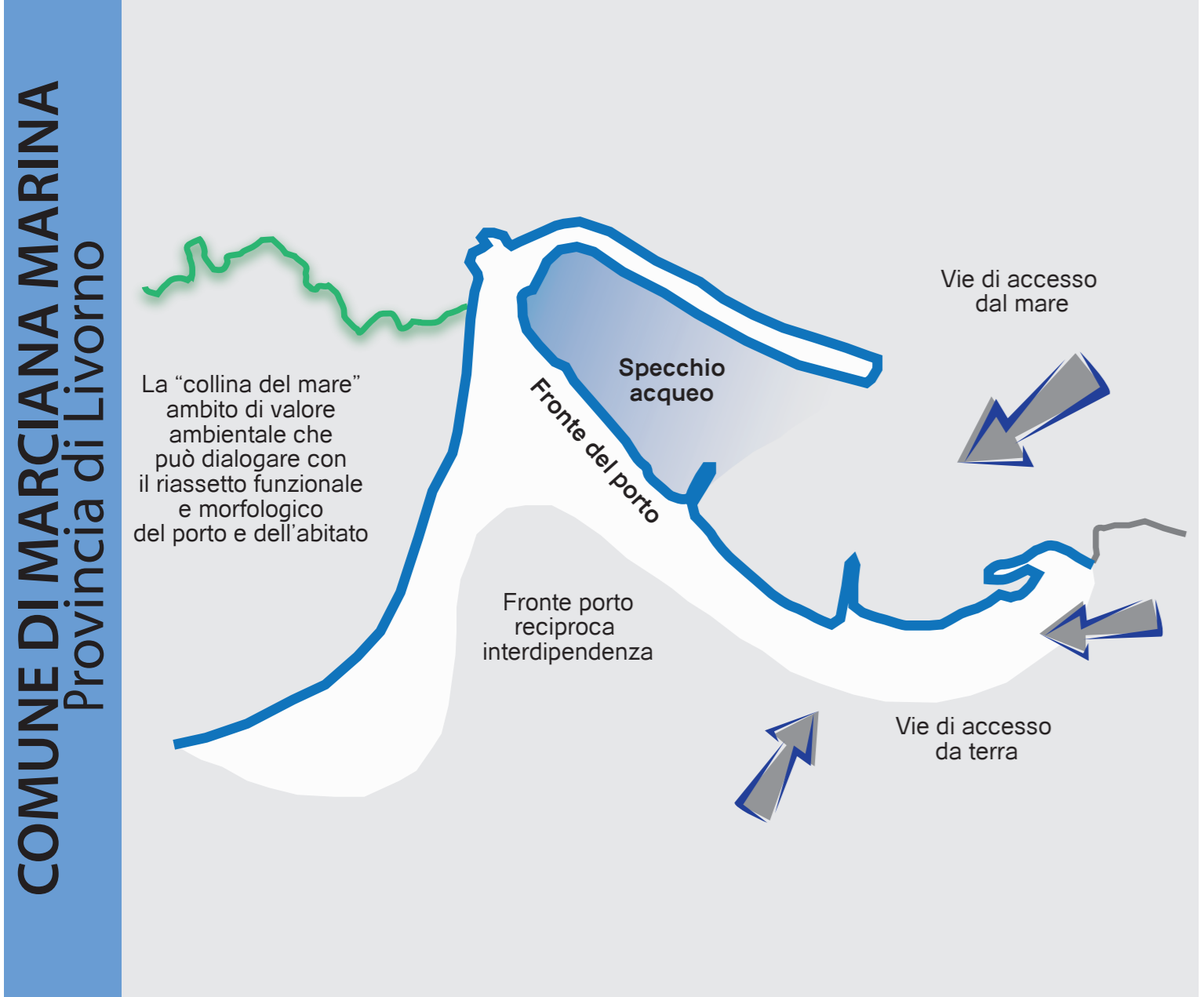
	PONTILE SU PALI
	BANCHINA GALLEGGIANTE
	SPAZIO IMBARCAZIONI DI PORTO
	SPAZIO IMBARCAZIONI DI SERVIZIO E FORZE DELL'ORDINE
	SPAZIO IMBARCAZIONI PESCATORI
	SCOGLIERA ALTEZZA MAX 5.0m.s.l.m.
	SCOGLIERA ALTEZZA MAX 3.0m.s.l.m.
	BATIMETRICA
	POSIDONIA A FASCI MOLTO ISOLATI
	POSIDONIA A FASCI ISOLATI
	POSIDONIA RADA O MOLTO RADA
	POSIDONIA DENSITA' VARIABILE
	POSIDONIA DENSA O RADA
	LIMITI DI NAVIGAZIONE



MARE TIRRENO

PUNTA NERA

PIANO REGOLATORE PORTUALE L.R. 10 Novembre 2014, n.65
Norme per il governo del territorio
Titolo IV, Capo IV, Art.86



DATA Febbraio 2016	Sindaco Responsabile del Procedimento	ANDREA CIUMEI GEOM. ROSARIO NAVARRA	Firma e timbro
SCALA 1.000	GRUPPO DI PROGETTAZIONE	Progettista Collaboratori	
PR.AI 02	Aspetti idraulici e di portistici Aspetti naturalistici Aspetti geologici Aspetti valutativi Aspetti partecipativi Studio dell'agitazione ondata	ARCH. SILVIA VIVIANI ARCH. A. PIRRELLI, ARCH. L. NINNO, ING. A. URBANI, PIAN. TERR. L. COLTELLINI ING. DOMENICO MEI DOTT. GIUSEPPE MESSANA GEOL. STEFANO ROSSOMANNO ARCH. ANNALISA PIRRELLI ARCH. CHIARA PIGNARIS ING. MARCO PITTORI	

**IPOTESI PROGETTUALE OTTIMALE
PLANIMETRIA CONCESSIONI E SERVIZI PORTUALI**
Elaborato modificato in accoglimento di osservazioni